



REISEMAGAZIN &  
GASTGEBERVERZEICHNIS

100%  
natural



Staatlich anerkannte Erholungsorte

# WERDER (HAVEL) & SCHWIELOWSEE

Natur spüren – Kultur erleben.

*Havelland.*  
Stille Deine Sehnsucht





The english version of the travel magazine 2020 is available on our website.

[www.schwielowsee-tourismus.de/  
service/broschueren-karten-flyer](http://www.schwielowsee-tourismus.de/service/broschueren-karten-flyer)



# NATÜRLICHKE



## ... am Band der blauen Havel.

Wie ein Band des Lebens schlängelt sich die Havel entlang des von Kultur geprägten Ufers. Vorbei an malerischen Dörfern und Städten, aufgereiht wie an einer Perlenkette, die durch ihre Bewohner und deren Geschichte, Sommer wie Winter, ein einzigartiges Flair versprühen. Wenn sich die Seerosen wie ein grüner Teppich sanft am Ufer in der Strömung hin und her wiegen, entdeckt man in jeder Bucht, an jedem Strand die Natürlichkeit dieser von Wasser geprägten Region. Eine Flora und Fauna, Entspannung und Sehnsuchtsorte, die keine Wünsche an einen Urlaub offen lassen. Eintauchen in ein Naturerlebnis, das – für große und kleine Entdecker – abwechslungsreiche und schöne Erinnerungen an einen Urlaub im Havelland bereithält, die lange im Gedächtnis bleiben.



# IT ERFAHREN ...



Das Reisemagazin 2020  
**in deutscher Sprache** und  
digitaler Form auch auf unseren  
Internetseiten:  
[www.werder-havel.de/tourismus/  
gaesteservice/broschueren-flyer-  
und-karten](http://www.werder-havel.de/tourismus/gaesteservice/broschueren-flyer-und-karten)



# Ihre Urlaubsregion

Werder (Havel) & Schwielowsee  
im Überblick.







## Kartenhinweise für die Region

### Wandertouren Schwielowsee und Freizeitkarte Schwielowsee

Tourist-Information Schwielowsee  
[www.schwielowsee-tourismus.de](http://www.schwielowsee-tourismus.de)

### Haveseen Werder-Potsdam

ISBN 3-929993-93-7

### Radkarte Havelland ganz und gar

Tourist-Information Werder  
[www.havelland-tourismus.de](http://www.havelland-tourismus.de)  
[www.werder-havel.de](http://www.werder-havel.de)

### Radeln im Havelseengebiet

Tourist-Information Werder  
[www.werder-havel.de](http://www.werder-havel.de)

Auf Anfrage versenden  
wir die Karten per  
Post oder digital  
per E-Mail

## Wo sich Reiher, Biber und Fuchs ...

... am frühen Morgen, wenn der Nebel noch dicht über der Wasseroberfläche steht, ungestört am Ufer begegnen, beginnt unsere Reise. Am nördlichen Rand der Insel Töplitz, welche durch einen kleinen künstlichen Damm getrennt ist vom ursprünglichen Flusslauf geht die Sonne über dem Göttingsee auf und schickt ihre ersten warmen Strahlen des Tages. Wer hier auf einem Boot erwacht, genießt mit einem Kaffee in der Hand die Stille, entdeckt am Horizont grasendes Vieh und lauscht dem leisen Plätschern der seichten Wellen gegen die Bordwand. Nach ein paar Fahrminuten in Richtung Süden erwacht das von Landwirtschaft, Wassersport und Kultur geprägte Leben am Ufer der Havel in den Dörfern Töplitz, Phöben und in den Havelauen, dem jüngsten Stadtteil, bevor der Flusslauf sich weitet und in den großen Zernsee übergeht. Von hier aus grüßt am Horizont schon **das unverwechselbare Werderaner Inselpanorama mit der Heilig-Geist-Kirche, die majestätisch über die kleinen Kopfsteinpflaster-Gassen wacht.**

Bevor die Havel durch den nördlichen Teil des Schwielowsees fließt und sich in das Caputher Gemünde verzünkt, erreichen wir durch einen kleinen Zufluss den Glindower See. Wo früher die Schornsteine der Ziegeleien rauchten, die das Leben der Menschen prägten, findet sich heute ein idealer Startpunkt für Ausflüge in die Obstbaugeschichte der anliegenden Ortsteile, wo zahlreiche Obsthöfe zum Verweilen und Verkosten einladen.



Gemeinsam mit unseren  
Stadtführern können Besucher  
mehr darüber erfahren, welche  
Geschichten sich hinter den  
schmucken Fassaden der Alt-  
stadthäuser verstecken.  
[www.werder-havel.de/  
tourismus](http://www.werder-havel.de/tourismus)







**Peter Joseph Lenné**

(\* 29. September 1789 in Bonn;  
† 23. Januar 1866 in Potsdam)  
war ein preußischer Garten-  
künstler und General-Garten-  
direktor der königlich-  
preußischen Gärten.

Eine besondere Perle, deren heutiges Bild **maßgeblich von Peter Joseph Lenné geprägt wurde**, ist Petzow. Ein Spaziergang um den Haussee des Schlosses oder ein Blick hinter die Kulissen der Schinkelkirche und des Sanddorn-Gartens machen das idyllische Örtchen zu einem lohnenden Ausflugsziel.

„Malerisch“ beschreibt das nächste Ziel unserer Etappe wohl am besten. Die Gemeinde **Schwielowsee mit ihren Orten Ferch, Caputh und Geltow hat eine vielfältige Kulturlandschaft**, die der Schönheit der Umgebung in nichts nachsteht. Am südlichen Rand des Schwielowsees, im Malerdorf Ferch, finden Ruhesuchende Entspannung und regionale Gastronomie mit Köstlichkeiten aus der Havel und den einheimischen Wäldern.

Von Malern und Künstlern –  
Eine gewachsene Kulturland-  
schaft.

[www.schwielowsee-tourismus.de/kunst-kultur](http://www.schwielowsee-tourismus.de/kunst-kultur)







Wer mit dem Boot am Ufer des Schielowsees entlangfährt, findet immer wieder lohnende Anlegepunkte und kann durch den Schilfgürtel hin und wieder einen Blick auf die wunderschöne Fahrradstrecke erhaschen, bis er an die seit über 150 Jahren verkehrende Seilfähre „Tussy“ gelangt, über die die Orte Geltow und Caputh verbunden sind. Schon **Albert Einstein wusste das Leben am Wasser hier zu schätzen und saß gern am Ufer des Gemündes**, an dessen Ende sich der urige Petzinsee und der Templiner See, der die Grenze zur Landeshauptstadt Potsdam markiert, befinden. Abwechslung, Natur, Kultur und havelländische Lebensart – kommen Sie mit und genießen Sie Ihren Urlaub vor den Toren Berlins, egal ob vom Land oder vom Wasser aus.

**Das Einsteinhaus** ist ein 1929 in Caputh errichtetes Holzhaus. Es wurde von 1929 bis 1932 von Albert Einstein, seiner Frau Elsa sowie deren beiden Töchtern und einer Hausangestellten bewohnt.



### Kanu-Tour über die Wublitz

Dauer: 1-2 Tage | Länge: 26 km

Reizvolle und abwechslungsreiche Kanutour über die für Motorboote gesperrte Wublitz. Genießen Sie die ursprüngliche Landschaft mit schilfbesäumten Ufern und den wenig befahrenen Havelabschnitt zwischen Werder (Havel) und Paretz. Verlängerung: Falls Sie die Tour verlängern möchten, können Sie nach Paretz und vor Phöben einen Abstecher nach Ketzin/Havel einplanen. Im Fischerort Ketzin/Havel kann man am Wasserwandererastplatz für Kanuten im Strandbad anlegen. Dort gibt es die Möglichkeit zu zelten.

[www.reiseland-brandenburg.de/poi/potsdam/kanutouren/kanu-rundtour-ueber-die-wublitz](http://www.reiseland-brandenburg.de/poi/potsdam/kanutouren/kanu-rundtour-ueber-die-wublitz)



Schielowsee und Werder (Havel) sind Teil der einzigartigen Wassersportregion „Potsdamer und Brandenburger Havelseen“. Tourentipps und weitere Informationen finden Sie in der gemeinsamen Wasserwanderkarte und unter

[www.potsdamer-brandenburger-havelseen.de](http://www.potsdamer-brandenburger-havelseen.de)





# URSPRÜNGLICH



## ... und nicht zuletzt zwei Weinberge.

Die zauberhaften Werderaner Ortsteile **Töplitz** und **Phöben** sind durch den Kleinen Zernsee voneinander getrennt. Natur, Wasser und ein lebendiges Dorfleben prägen die beschaulichen Orte. Die Uhren gehen hier nicht langsamer als anderswo, aber sie ticken irgendwie entspannter. Auf einer gemütlichen Radtour durch Alt Töplitz, Eichholz, Göttnin, Leest und Neu Töplitz bekommt man nicht nur die malerische Flusslandschaft mit zahllosen Ausweitungen zu sehen. Auch die Wälder und üppigen Wiesen sowie zwei Weinberge ziehen die Blicke an. Phöben steht seinem idyllischen Nachbarn von gegenüber natürlich in nichts nach. Vom Phöbener Wachtelberg hat man einen fantastischen Blick und kann die Weite der Landschaft ebenso genießen wie den edlen Tropfen, der hier angebaut wird. Der Wachtelberg verdankt seinen Namen übrigens nicht den kleinen gefiederten Vögeln. Sein Wortstamm "Wach" bedeutet so viel wie "Warte/Ausblick".



# HEUTE ...





## Veranstaltungstipps Werder (Havel) 2020

20. Juni  
Havelauenfest  
3. - 5. Juli  
Kirsch- und Ziegelfest Glindow  
25./26. Juli  
Winzerfest Weinberg Werder  
8. August  
Werderaner Mühlenfest  
5./6. Dezember  
Weihnachtsmarkt Werder  
13. Dezember  
PromenadenZauber



## Polo, Golf, Brauerei und vieles mehr ...

Im Jahr 1305 wurde Phöben das erste Mal urkundlich erwähnt. Bevor der regional-typische Obstanbau in das Örtchen kam, beschränkte sich seine Wirtschaft auf die Landwirtschaft, die Fischerei, eine Windgetreidemühle und eine Ziegelei. Doch mit der Zeit florierte der Handel mit den fruchtigen Köstlichkeiten immer mehr, sodass die Obstanbaufläche auf knapp 300 Hektar wuchs.



### Havel-Radweg

Mitten durch eine einzigartige Fluss- und Seenlandschaft. Der Havel-Radweg ist einer der schönsten Flussradwege in Deutschland. Begeben Sie sich auf eine einmalige Entdeckungsfahrt durch Preußens Landschaft und Kulturerbe.

[www.havelradweg.de](http://www.havelradweg.de)



In den vergangenen 30 Jahren fokussierten sich die Phöbener zusätzlich auf Tourismus und die Freizeitaktivitäten, schließlich sollten auch die Menschen außerhalb der Ortsgrenzen erkennen, wie schön es in ihrem Dörfchen ist. Und so entstanden ein Golfplatz, der sich über die Gemarkungen Phöben und Kemnitz erstreckt, Polofelder sowie eine Reithalle und ein Reiterhof. Neben den sportlichen Freizeitaktivitäten hoch zu Ross, **ist Phöben aufgrund der direkten Lage am Havel-Radweg ein besonderes Ausflugsziel für Radfahrer.** Bei einem Eis oder frischem Fisch lässt sich hier unbeschwert eine Pause einlegen. Bei einem Spaziergang rund um das Dorf kann man den alten slawischen Burgwall „Räuberberg“ entdecken. Besonders im Frühling und im Sommer lädt die idyllische Landschaft zum Flanieren und Entspannen ein.

Angrenzend an Phöben befindet sich der beschauliche Ort Kemnitz. Der flächenmäßig kleinste Ortsteil der Stadt Werder (Havel) besteht aus dem historischen Ortskern Kemnitz am nördlichen Ende des Plessower Sees sowie der Kolonie Zern an der



## Von den Glindower Alpen bis zum Amazonas der Mark

**Länge:** 53 km | **Dauer:** ca. 3 bis 4 Std. | **Anbindung:** RE1 Bhf Werder (Havel)

**Verlauf:** Werder (Havel), Petzow, Glindow, Neu Plötzin, Derwitz, Krielow, Deetz, Schmergow, Phöben, Werder (Havel)

Diese Genießertour verbindet Genuss-, Natur- und Kulturerlebnis. Die Landschaft zwischen Potsdam und Brandenburg an der Havel erfreut sich großer Beliebtheit bei Ausflüglern. Wen wundert es, wird sie doch durch die Havel - dem „Amazonas der Mark“ - mit ihren zahlreichen Seen geprägt; gesäumt von Wiesen und Wäldern - eine Harmonie in saphirblau und smaragdgrün. Malerische Dörfer laden ein, erobert zu werden. Auf dieser Tour, die Genüsse für alle Sinne bereithält, unternehmen Sie einen Ausflug abseits der bekannten Touristenrouten. Dabei begegnen Ihnen Menschen, die tief mit der Region und ihrem Handwerk verwurzelt sind. Sie gelangen zu Orten, wo mutige Erfinder Geschichte geschrieben haben und Sie erblicken Landschaften, die einst durch die Ziegelindustrie entstanden und heute von einer einmaligen Schönheit sind.

Havel. Der historische Ortskern trägt durchweg dörflichen Charakter und wird durch das Hotel und Restaurant „Zum Rittmeister“ in einem liebevoll restaurierten Gutshof mit anliegender Parkanlage geprägt. **Besonders bei Spaziergängern, Waldfreunden und Naturliebhabern ist Kemnitz beliebt. Radfahrer können Kemnitz über den Fernradweg R1 erreichen.**

Ob hoch zu Ross oder gediegen und sportlich beim Golfen - langweilig wird einem in Kemnitz nicht! Besondere Beachtung findet auch immer wieder das Gestüt Bonhomme. Seit 2005 befindet sich die außergewöhnliche Reitanlage umgeben von Wäldern und weitläufigen Wiesen im Norden von Werder.

In Kemnitz wird auch Wasserliebhabern einiges geboten. Ruder- und Tretboote können beispielsweise im hiesigen Hotel ausgeliehen werden. **Als Besonderheit braut das Hotel und Restaurant „Zum Rittmeister“ seit 2014 sein eigenes Bier** und lässt damit die Tradition des Bierbrauens in der Blütenstadt Werder (Havel) wieder hochleben.



Der R1 ist nur einer von vielen Wegen, den Sie befahren können. Schauen Sie einfach unter: [www.havelland-tourismus.de/radfahren](http://www.havelland-tourismus.de/radfahren)



Seit 2017 ist „Zum Rittmeister“ Teil der **Brandenburger Bierstraße**. Sie besteht aus 17 Kleinbrauereien der Region. **#brandenburgerbierstrasse**



## Bio-Weingut Klosterhof Töplitz

Auf dem Töplitzer Weinberg wurde seit 1360 Wein angebaut. Anfangs von den Zisterziensermönchen, nach 1640 dann sehr erfolgreich von Schweizer Familien, die der Große Kurfürst hier ansiedelte. Zum Weinberg selbst gehört auch eine „Besenwirtschaft“. Hier können Sie die Weine probieren und kleine Speisen genießen.

[www.weingut-toeplitz.de](http://www.weingut-toeplitz.de)





# PERFEKT ANG



## ... an Potsdam und Berlin.

Wenn man die idyllische Havel mit ihren kleineren und größeren Seen passiert und den Blick über die weiten Landschaften voll faszinierender Natur schweifen lässt, mag man nicht so recht glauben, dass unweit dieses ruhigen Erholungsparadieses Deutschlands größte Metropole pulsiert. Die Hauptstadt Berlin ist nur einen Katzensprung entfernt und Brandenburgs Landeshauptstadt Potsdam liegt quasi direkt nebenan. Wer hätte gedacht, dass sich hier, inmitten der Märkischen Streusandbüchse, eine mediterrane Urlaubsoase befindet? Die **Havelauen** von Werder (Havel) grenzen sich mit ihrer Architektur von den umliegenden Gegenden deutlich ab. Eine großzügen Promenade direkt an der Marina lädt zu einem Spaziergang ein, während die imposanten weißen Gebäudekomplexe entlang des Hafenbeckens südländisches Flair versprühen. Die neue Havel-Therme verspricht nach Fertigstellung eine Wohlfühlwelt der Extraklasse.



# EBUNDEN ...





## Schnell von Werder (Havel) und Schwielowsee nach Potsdam und Berlin

### Mit der Bahn:

RE1 von Werder (Havel) nach Potsdam (ca. 10 Min.) und Berlin (ca. 35 Min.)

RB23 von Caputh nach Potsdam (ca. 10 Min.)

### Mit dem Auto

Direkte Autobahnbindung ins Zentrum von Potsdam in ca. 20 Min. und nach Berlin in ca. 40 Min



Die Havel-Therme wird ein Erholungsparadies in der Natur, direkt am Ufer des Großen Zernsees, mit der Architektur und dem Dekor der mediterranen Länder.

[www.havel-therme.de](http://www.havel-therme.de)



## In Sichtweite – die Metropolen der Region

Wir lassen die Insel Töplitz hinter uns und steuern auf Werders jüngsten Stadtteil, die Havelauen, zu. Nördlich der Bahnschienen, die Werder mit den pulsierenden Hauptstädten verbinden, ist eine urbane, am Wasser gelegene Umgebung mit Einkaufszentrum, zwei Marinen sowie einer Promenade entstanden, die zum Flanieren einlädt. An der Spitze der künstlich angelegten Hafenbucht, **entsteht die Havel-Therme, die ab dem Jahr 2021 für Wellness-Freunde ein Wohlfühlangebot bereithält**, das alle Sinne verwöhnt.



### Vom Schwielowsee zum Park Sanssouci

**Länge:** 25 km | **Dauer:** 2 bis 3 Std. | **Beschaffenheit:** vorwiegend befestigte Radwege, teilweise straßenbegleitend | **Anbindung:** RB23 Bhf Caputh-Geltow

Diese Tour verbindet gemütliches Radeln entlang der Havel mit einem Besuch des UNESCO-Weltkulturerbes in Potsdam. Vom Bahnhof Caputh-Geltow geht es über die kleine Brücke am Wentorfgraben zunächst auf dem Havel-Radweg Richtung Potsdam. Am Stadion Luftschiffhafen der Ausschilderung nach Bornstedt folgend, können Sie am Ende der Forststraße in den Park Sanssouci einbiegen und diesen auf dem Ökonomieweg durchqueren. Bitte beachten Sie, dass nicht alle Wege im Park für Radfahrer zugelassen sind.

Zurück geht es vorbei am Neuen Palais in die wunderschön angelegte Lindenallee und über den Kuhforter Damm nach Wildpark West. Entlang der Havelpromenade und weiter am Seeufer entlang über Geltow, erreichen Sie wieder den Ausgangspunkt.



Der DB Navigator für den Nah- und Fernverkehr:  
[www.bahn.de/p/view/service/mobile/db-navigator](http://www.bahn.de/p/view/service/mobile/db-navigator)



Wem nach Natur und Erholung auch einmal der Sinn nach einer Metropole steht, der erreicht sowohl **Potsdam als auch Berlin mit der Regionalbahn RE1 in nicht einmal zehn oder vierzig Minuten.** Kaum hat man Werder verlassen, erreicht man beim ersten Halt die Station Park Sanssouci. Einen Tag im herrlichen Schlosspark, der Orangerie, mit Stopp im Chinesisches Teehaus, versetzen zurück in die Zeit, **als der Alte Fritz das herrschaftliche Schloss in Anlehnung an Versailles erbauen ließ.** Gleich neben dem Park erstreckt sich Potsdams Einkaufsstraße vom Brandenburger Tor bis hin zum Holländischen Viertel.

**Friedrich II. oder Friedrich der Große** (\* 24. Januar 1712 in Berlin; † 17. August 1786 in Potsdam), volkstümlich der „**Alte Fritz**“ genannt, war ab 1740 Kurfürst von Brandenburg und ab 1772 König von Preußen.







**Die Glienicker Brücke** führt über die Havel und verbindet im Südwesten Berlin mit Potsdam. Hier querte die Reichsstraße 1, einst die längste Straßenverbindung im nördlichen Europa, den Fluss. Sie führte von Holland über Potsdam und Berlin nach Ostpreußen.

**Die** auf der **Museumsinsel** gezeigten Sammlungen spannen einen Bogen von der Prähistorie über die Antike bis hin zur Kunst des 19. Jahrhunderts. Das einzigartige Ensemble im Herzen Berlins zählt seit 1999 zum UNESCO-Welterbe.

[www.museumsinsel-berlin.de](http://www.museumsinsel-berlin.de)



Wer sich ein wenig abseits der Hauptstraße bewegt, entdeckt in kleinen Seitengassen zahlreiche Restaurants und individuelle Boutiquen. Potsdams Museen-Landschaft ist groß und abwechslungsreich. An der östlichen Gemarkung Potsdams, **an der Glienicker Brücke, wo einst der Geheimagentenaustausch zwischen Ost und West vonstatten ging**, schmiegt sich die Bundeshauptstadt direkt an die Brandenburgische Landesgrenze.

Berlin – einmal durch das Brandenburger Tor laufen oder die Kuppel des Reichstagsgebäudes besteigen, um in den Bundestag hinabzublicken. An der East-Side-Gallery entlangschlendern, **die Kunst auf den alten Mauerresten bewundern und in die Geschichte der Stadt im DDR-Museum am Fuße des Berliner Doms eintauchen.**







Berlin hat wahrlich viel zu bieten, die Eindrücke sind gewaltig und die Auswahl an Aktivitäten mit etwas Passendem für alle Altersgruppen schier unendlich.

Das Erlebte kann man dann am Abend bei einem Glas Wein, die Ruhe genießend, mit Blick über das Havelland Revue passieren lassen – **dem Trubel so fern und doch so nah, dank perfekter Zuganbindung an Werder und Schielowsee.** Einfach großartig!

**Mit der Bahn hin und zurück**

**RE1** von Werder (Havel) nach Potsdam (ca. 10 Min.) und Berlin (ca. 35 Min.)

**RB23** von Caputh nach Potsdam (ca. 10 Min.)



**Fahrgastschiffahrt**

Wer nicht selbst über die Havel schippen möchte, kann auch anderen das Steuer überlassen. Zwischen Berlin, Potsdam und Brandenburg an der Havel sind zahlreiche Reedereien zu finden.

[www.schiffahrt-ab-werder.de](http://www.schiffahrt-ab-werder.de)

[www.schiffahrt-in-potsdam.de](http://www.schiffahrt-in-potsdam.de)

[www.sternundkreis.de](http://www.sternundkreis.de)

[www.reederei-herzog.de](http://www.reederei-herzog.de)





# VON WASSER



## ... die historische Insel.

Schon die Zisterziensermönche des nahe gelegenen Kloster Lehnin wussten die Lage Werders inmitten des Havelstroms als Ausgangspunkt für die Fischerei zu schätzen. Das heutige Flächendenkmal ist Zeugnis der über 700jährigen Geschichte und gibt der Stadt Gesicht und Identität. Wo einst die Obstzüchterfrauen ihren Weg in die Mitte Berlins, nämlich zum Werderschen Markt, in langen Kähnen antraten, um ihr Obst und Gemüse an die Hauptstädter zu verkaufen, ist auch heute noch der ursprüngliche Charme erhalten geblieben. Jede Jahreszeit hat ihren Reiz und lässt das historische Antlitz in facettenreichem Licht erstrahlen. Besonders im Frühjahr, wenn die Bäume in den kleinen Gassen in voller Blütenpracht stehen, wird die **Blütenstadt Werder (Havel)** ihrem Namen mehr als gerecht.



# UMGEBEN.....





## Mit der Gilde durch Werders Altstadt

Zur **Gilde der Stadtführer** gehören rund ein Dutzend ausgebildete Stadtführerinnen und Stadtführer. Regelmäßig werden thematische Führungen, wie der Altstadt Rundgang, die Nachtwächtertour oder das Treffen Werderscher Originale angeboten. Weitere Führungsangebote unter:

[www.stadtfuehrer-werder.de](http://www.stadtfuehrer-werder.de)



### Bockwindmühle

Typisch für Mittel- und Norddeutschland sind die Bockwindmühlen, deren Flügel sich vor allem im 19. Jahrhundert drehen. In Werder (Havel) wurden die Mahrechte zum ersten Mal um das Jahr 1500 erwähnt.



## Sightseeing mit dem Paddel

Rechts, links, rechts, links ... Die flachste Stelle beim Umrunden der Insel ist die Inselbrücke, an deren Landseite man bei den Bootsverleihern die Qual der Wahl zwischen Kanu, Kanadier, Tret- oder Motorbooten und natürlich Stand up Paddels hat. Die typische Insel-silhouette, **geprägt von den Kirchen Heilig-Geist-Kirche und Maria Meeresstern sowie der alten Bockwindmühle vor dem historische Rathaus**, lässt sich besonders vom Wasser aus, den unterschiedlichsten Perspektiven bestaunen. Beeindruckend, wenn man bedenkt, dass sich diese „Skyline“ seit Jahrhunderten nicht maßgeblich verändert hat und die Fischer seit jeher bei ihrer Arbeit an Netz und Reuse begleitet. Wo es verlockend nach Räucherfisch duftet, wird diese Tradition auch heute noch gelebt.



### Durch die Werderaner Altstadt

**Länge:** 2 km | **Dauer:** ca. 1 Std.

**Anbindung:** Linie 630 vom Bahnhof Werder (Havel)

Auf dem Inselrundweg können Sie die Altstadt Werders mit ihren verwinkelten Gassen, historischen Fischerhäusern, der Bockwindmühle und der Heilig-Geist-Kirche erkunden. Schon bei der Überquerung der Brücke eröffnen sich schöne Ausblicke auf die Havel. Sehenswert sind außerdem der Marktplatz und die Uferpromenade.







Alle Ausstellungen und Programme der Galerie „KUNST-GESCHOSS“ sind bei freiem Eintritt zu besichtigen.

[www.kunst-geschoss.de](http://www.kunst-geschoss.de)



Werder (Havel) ist die Heimat zahlreicher Künstler und Galeristen. Viele ihrer Werke sind von der Region, ihren Menschen und ihrer Landschaft geprägt. An der nördlichen Spitze der Insel **finden Kunst-Liebhaber die Stadtgalerie „KUNST-GESCHOSS“, in der jedes Jahr Ausstellungen liebevoll kuratiert werden** und mitunter auch international hoch angesehen sind.

Den vollständigen Veranstaltungskalender für Werder (Havel) finden Sie unter:

[werder-havel.de/tourismus/veranstaltungen/veranstaltungskalender](http://werder-havel.de/tourismus/veranstaltungen/veranstaltungskalender)







**Straußwirtschaft** = saisonaler Weinausschank (in anderen Regionen auch Besenwirtschaft, Heckenwirtschaft, Buschenschänke genannt)  
**„Wenn’s Sträusschen hängt, wird eingeschenkt“**  
 Mehr Informationen unter:  
[www.weinverein-werder.de](http://www.weinverein-werder.de)



Europas nördlichste Qualitätsweinlage – Müller Thurgau, Sauvignon Blanc & Muscaris sind nur eine kleine Auswahl der Rebsorten, die auf dem Werderaner Wachtelberg gedeihen. Hier, wo man zwischen den Reben spazieren und den Anblick der Inselstadt aus einem anderen Blickwinkel entdecken kann, **lädt in den Sommermonaten die Straußwirtschaft „Weintiene“ zum Verweilen ein.** Wer mehr über Werders Weinlage wissen möchte, kann hier geführte Touren mit anschließender Weinprobe erleben.






**Hochherrschaftlich, an einem der höchsten Punkte der Stadt, thronet die Bismarckhöhe zwischen alten Kastanien auf dem Galgenberg.**

Wo einst die feine Gesellschaft rauschende Feste feierte, befindet sich heute einer der schönsten Festsäle Brandenburgs. Ganz in der Manier des Gründers Gustav Altenkirch, der hier im Jahr 1890 begann, eine Gastronomie zu betreiben, wird auf der Bismarckhöhe auch heute noch gefeiert. In der Turmgalerie kuratieren die „Freunde der Bismarckhöhe“ Vernissagen und Ausstellungen, derer Künstler, die sich vom Havelland inspirieren ließen. Das Museum im Aussichtsturm der Bismarckhöhe wurde bereits 2014, zum 100. Todestag des Dichters Christian Morgenstern (bekannt durch die „Galgenlieder“), eröffnet und ist bis heute das Einzige ihm zu Ehren weltweit.

Am Fuße des Weinberges Werderaner Galgenberg **hat die Tourist-Information der Stadt ihren Sitz in einem ehemaligen Obstzüchtergehöft, dem Lindowschen Haus.**

Als Gesamtensemble mit Weinberg und den traditionellen Schuffelgärten vermittelt das Areal den Besuchern Werders ein authentisches Bild des Blütenstädtchens.




**Freizeitaktivitäten in Werder (Havel), Schielowsee und Umgebung**

- Märkisches Ziegeleimuseum Glindow | [www.ziegeleimuseum-glindow.de](http://www.ziegeleimuseum-glindow.de)
- Indoorspielplatz Werder (Havel) | [www.meer-for-kids.de](http://www.meer-for-kids.de)
- Spargel-Erlebnishof Klaietow | [www.spargelhof-klaietow.de](http://www.spargelhof-klaietow.de)
- Biosphäre Potsdam – Tropenhaus | [www.biosphaere-potsdam.de](http://www.biosphaere-potsdam.de)
- Extavium Potsdam für Kinder – Wissenschaftliches Mitmachmuseum | [www.extavium.de](http://www.extavium.de)
- Veranstaltungen Schloss Caputh – Für die ganze Familie | [www.spsg.de](http://www.spsg.de)
- Fährfest in Caputh – Aktivitäten auf und am Wasser mit Wasserskshow | **1. August 2020**
- Bismarckhöhe Werder (Havel) – Schöne Aussicht, Galerie und Museum im Turm | [www.werder-havel.de/tourismus](http://www.werder-havel.de/tourismus)
- Lilienthalmuseum und Denkmal Derwitz – Auf den Spuren des großen Flugpioniers
- Weißes Fest – Picknick am Ufer der Havel mit Live-Musik | **13. Juni 2020**

**Bismarckhöhe**

Der Aussichtsturm mit Blick über die Stadt und das Christian Morgenstern-Literaturmuseum sind beliebte Ausflugsziele.

[www.bismarckhoehe-in-werder.de](http://www.bismarckhoehe-in-werder.de)



**Wasserwanderrastplatz vor der Insel Werder (Havel)**

Direkt an der Altstadt von Werder (Havel) besteht die Möglichkeit, am Wasserwanderrastplatz anzulegen. **Bis zu zwei Stunden geht das kostenlos.** Es gibt 4 Buchten für Schiffe bis 8,5 Meter Länge und 22 Buchten für Boote bis 5 Meter Länge. Parallel zum Ufer befindet sich ein ca. 15 Meter langer und 2 Meter breiter Steg für Ruderer und Paddler.





# EIN BLÜTENM



## ... mit Alpen, Obst und Ziegelei.

Erholung zwischen Plantagen und Wasser. Im Frühjahr ein Blütenmeer und im Laufe des Jahres ein Obstgarten, der mit Erdbeere, Pflaume, Apfel & Co direkt vom Feld Kindheitserinnerungen weckt.

Die Schornsteine sind längst vergessen und Kähne mit den aus heimischem Ton gebrannten Ziegeln fahren hier schon lange nicht mehr in Richtung Hauptstadt. Stattdessen erfreuen sich Erholungssuchende an der vielfältigen Natur des Ortsteils **Glindow**, der sich wunderbar mit dem Fahrrad erkunden lässt. In den Glindower Alpen sind die alten Schlote dennoch allgegenwärtig, denn wer hier spazieren geht, bewegt sich auf den ehemaligen Abraumhalden, die im Laufe der Zeit eine der untypischsten Landschaften der Mark Brandenburg schufen.



# LEER...





## Info zur Baumblüte:

### Blütenrundfahrten mit Shuttle

Der Shuttle-Bus bringt Sie vom Bahnhof Werder (Havel) zu den verschiedenen Obsthöfen am Panoramaweg Werderobst.

Weitere Informationen zur Baumblüte in Höfen und Gärten 2020 erhalten Sie unter [www.werder-havel.de/tourismus](http://www.werder-havel.de/tourismus)



Mehr Informationen zum **Märkischen Ziegeleimuseum** und zur **Ziegeleimanufaktur** in Glindow unter: [www.ziegeleimuseum-glindow.de](http://www.ziegeleimuseum-glindow.de)



# Glina – das slawische Wort für Ton

Dieser war im 14. Jahrhundert dafür verantwortlich, dass sich an dem wunderschönen See, einem Seitenarm der Havel, die ersten Siedler niederließen und begannen, das „Glindower Gold“, den Ton, für sich zu nutzen. Das Symbol des Ortsteils ist noch heute die Ziegelei, die im Jahre 1462 mit dem Tonabbau und dem Brennen von Ziegeln begann. Ein regelrechter Bau-Boom **im späten 19. Jahrhundert ließ den Glindower Ziegel zu einem Exportschlager werden.** Das Ortsbild war geprägt von den rauhenden Schornsteinen der 50 Brennöfen von 18 Ziegeleien. Zu Spitzenzeiten wurden täglich 600.000 Steine von 500 Ziegelerarbeitern produziert.



## Wanderung in den Glindower Alpen

**Länge:** 4 km | **Dauer:** 1 bis 2 Std.

**Beschaffenheit:** Zum Teil sehr schmale Waldwege, stellenweise Treppen  
Ein vielseitiger Naturlehrpfad führt durch die hügelige Landschaft, die durch den Tonabbau der Ziegelei entstanden ist. Als Einstieg in das Naturschutzgebiet empfiehlt sich der Parkplatz vor dem Turm der Glindower Ziegelei. Oder man nimmt den Weg direkt auf das Plateau mit dem Belvedere. Vom diesem kann man die wunderschöne Aussicht über den Glindower See und die Inselstadt Werder (Havel) genießen.

**TIPP:** Der Heimatverein Glindow bietet Führungen durch die Glindower Alpen an. **Telefon 03327-570688 oder -44820**



[www.ziegelmanufaktur.com](http://www.ziegelmanufaktur.com)







#### Kirsch- und Ziegelfest

Immer am 1. Wochenende im Juli mit Programm für Kinder und Familien, einem Festumzug der Glindower Vereine sowie der Krönung der neuen Kirschkönigin.

[www.glindow.de/index.php/kirsch-und-ziegelfest](http://www.glindow.de/index.php/kirsch-und-ziegelfest)



Heute zählt der Ortsteil knapp 4.000 Einwohner, die in einem Idyll – geprägt von Wasser und Obstbäumen – zu Hause sind. **Auf dem alljährlichen Kirsch- und Ziegelfest** präsentieren sich die vielen Vereine des Ortsteils auf der Festwiese am Glindower Jahnufer. Zudem spiegelt sich die Heimatverbundenheit der Glindower im **liebevoll hergerichteten Heimatmuseum, in der Ortsmitte direkt hinter der Kirche,** wider. In einem denkmalgeschützten Büdnerhaus kann man sich mit historischen Ausstellungsstücken in die Glindower Geschichte begeben.

Glindower Heimatmuseum  
auch Kochsche Haus genannt.  
[www.glindow.de/index.php/tourismus/museen-sehens-wuerdigkeiten](http://www.glindow.de/index.php/tourismus/museen-sehens-wuerdigkeiten)







**Die Glindower Alpen** sind ein beliebtes Wander- und Naherholungsgebiet mit ausgeschilderten Wanderwegen und aufgestellten Schautafeln zur Erläuterung der Flora und Fauna.

**Auf einer Fläche von etwa 120 Hektar erstrecken sich die Glindower Alpen.** Auf engstem Raum entstand durch den Jahrhunderte andauernden Tonabbau ein besonderes Relief mit großer Vielfalt und geschützten, teils 40 Meter tiefen Schluchten, Anhöhen und Kleingewässern.

**Von Glindow aus kann man über den Obstpanoramaweg ganz bequem die Nachbargemeinden Plessow, Plötzin und Neu Plötzin erreichen.**

Bewohner wie Besucher der drei märkischen Dörfer genießen nicht nur im Sommer die Nähe zum Plessower See, der einer der schönsten und saubersten Seen dieser Region ist.

**Fahrradtouren-TIPPS:**

Die 20 schönsten Radtouren rund um Werder (Havel)  
[www.komoot.de/guide/68738/radtouren-rund-um-werder-havel](http://www.komoot.de/guide/68738/radtouren-rund-um-werder-havel)



**Historischer Rundweg durch die Plessower Heide**

**Länge:** 12 km | **Dauer:** 2 bis 3 Std.

**Beschaffenheit:** Waldwege bzw. geschotterte Wege

Der historische Rundweg durch Werders größtes Waldgebiet beginnt am Gasthaus Bliesendorf und führt an den ca. 400 Jahre alten „zwei dicken Eichen« vorbei. Weiter geht es der Markierung folgend nach Lüttchendorf, einer im Mittelalter bedeutenden Siedlung, von der noch eine alte Eichenallee und eine Wasserstelle zeugen. In Resau lädt das historische Forsthaus zu einer kurzen Rast ein, bevor es vorbei an den »drei dicken Männern«, einer Findlingsgruppe, zurück nach Bliesendorf geht





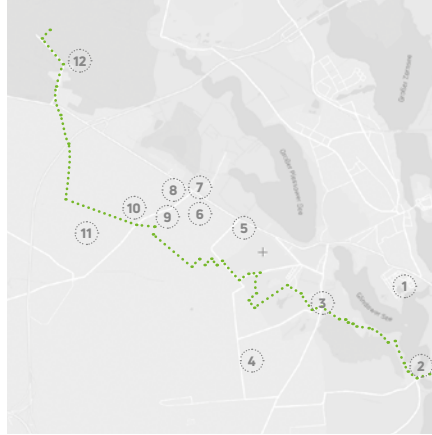


## Obstpanoramaweg (Teilstück)

**Länge:** 12 km | **Dauer:** ca. 1 bis 1,5 Std. | **Beschaffenheit:** asphaltierter Radweg

Bei dieser Tour lernen Sie regionale Erzeuger und ihre Produkte wie Marmeladen, Essige, Liköre und natürlich Obstweine kennen. Mit Start in Petzow führt die ausgeschilderte Route vorbei an zahlreichen Obstplantagen bis zum Otto-Lilienthal-Denkmal auf dem Derwitzer Mühlenberg.

1. Werderaner Obst- und Gemüsemarkt
2. Frucht-Erlebnis-Garten Petzow
3. Obsthof Wels
4. Schultz'ens Siedlerhof
5. Glindower Erzeugermarkt | Biergarten am See
6. Havelländische Baumschule
7. Obsthof Lindicke
8. Weinbau Dr. Manfred Lindicke
9. Werderaner Tannenhof
10. Lohnmosterei Thierschmann
11. Gärtnerei Wolter
12. Vier-Linden-Hof



### Der Obstpanoramaweg

erstreckt sich von Petzow mit Schloss, Schinkelkirche und Lennépark am Glindower See entlang und an den Glindower Alpen und dem Ziegeleimuseum in Glindow vorbei bis zum Lilienthaldenkmal auf dem Derwitzer Mühlenberg.

[www.werder-havel.de/  
tourismus/werder-havel-entdecken/auf-dem-fahrrad](http://www.werder-havel.de/tourismus/werder-havel-entdecken/auf-dem-fahrrad)



Der rund 15 Kilometer lange „**Obstpanoramaweg**“ führt an den vielen **Sehenswürdigkeiten der Region und den zahlreichen Obstplantagen**, die Landwirtschaft zum Anfassen bieten, vorbei.

An manchen Stellen lassen sich je nach Saison saftige Erdbeeren, Äpfel, Birnen und vieles mehr ernten oder direkt ab Feld erwerben. In der Zeit der Baumbüte und zum Teil darüber hinaus **bieten die Obst- und Erzeugerhöfe, auf den Plantagen, die Möglichkeit, ihre Obstweinkreationen zu kosten.**

Obst- und Erzeugerhöfe  
[www.obstbauverein-werder.  
de/obsthoefer-erzeuger](http://www.obstbauverein-werder.de/obsthoefer-erzeuger)



### Selbstpflückhöfe

Pflücken Sie auf unseren Selbstpflückhöfen Ihre Lieblingsfrüchte:

**Biohof Werder** / Süßkirschen

**Obsthof Jürgen Deutscher** / Äpfel, Birnen, Pflaumen, Beeren

**Obsthof Stefan Lindicke** / Erdbeeren, Äpfel, Birnen, Sauerkirschen

**Obsthof Wels & Schultz'ens Siedlerhof** / Erdbeeren





# NUR EINEN S



## ... entfernt zur großen Stadt.

Der zur Gemeinde Schwielowsee gehörende Ort **Geltow** bildet gewissermaßen das Eingangstor zur Landeshauptstadt Potsdam. Er liegt an der Bundesstraße 1. Mit Werder (Havel) ist Geltow durch die Baumgartenbrücke verbunden. 1676 ließ der „Große Kurfürst“ hier eine erste Brücke errichten, um die Verbindung zwischen Brandenburg und Potsdam zu verbessern. Geltow blickt auf eine traditionsreiche Geschichte zurück, die 993 ihren Anfang nahm. Ortsansässige Vereine pflegen aktiv, was bewahrenswert ist. Wie in den benachbarten Ortsteilen Caputh und Ferch wird auch in Geltow dem kulturellen Leben große Beachtung geschenkt. Wer hier zu Gast ist, sollte das einzigartige Handwebereimuseum besuchen. Die Webstühle sind über 200 Jahre alt und das Handwerk wird hier noch in seiner ursprünglichen Form ausgeführt.



# TEINWURF ...





## Ausflüge ins Havelland

Tourismusverband Havelland  
[www.havelland-tourismus.de](http://www.havelland-tourismus.de)

Ribbeck im Havelland  
[www.ribbeck-havelland.de](http://www.ribbeck-havelland.de)

Stadt Brandenburg an der Havel  
[www.stg-brandenburg.de](http://www.stg-brandenburg.de)

Zisterzienserkloster Lehnin  
[www.klosterkirche-lehnin.de](http://www.klosterkirche-lehnin.de)

Fischerstädtchen Ketzin/Havel  
[www.ketzin.de](http://www.ketzin.de)



## Das Tor zur großen Stadt

Hinter dem von hohen Wipfeln gesäumten Ufer, vis à vis der Werderaner Insel in Wildpark-West, findet sich zwischen alten Eichen und Kastanien ein Wohn- und Erholungsgebiet mit artenreicher Flora und Fauna, das von weitläufigen Wiesen und Feldern umrahmt wird. Bewegt man sich entlang der alten Alleen in Richtung Baumgartenbrücke, **grüßt das Muster des Daches der Geltower Dorfkirche mit seinen**

**grün-gelb-roten Ziegeln,** nach dem Vorbild der Kirche in Terlan, Südtirol. Auf seiner Wanderung durch die Mark machte auch Theodor Fontane in dieser Kirche halt, die **heute einer der 19 Lauschpunkte rund um den Schielowsee ist, bei dem**

### Dorfkirche Geltow

Die Gottesdienste sind lebendig und abwechslungsreich, weil sie immer wieder durch andere Prediger und Organisten gestaltet werden.

[www.evkirchepotsdam.de/gemeinden/geltow](http://www.evkirchepotsdam.de/gemeinden/geltow)



### Die 19 Lauschpunkte rund um den Schielowsee

Caputh – Schloss Caputh

Caputh – Stülerkirche

Caputh – Einsteinhaus

Ferch – Obstkistenbühne

Ferch – Fischerkirche

Ferch – Museum der Havelländischen Malerkolonie

Ferch – Wiesensteg

Ferch – Bonsaigarten

Geltow – Baumgartenbrück

Geltow – Geltower Kirche

Geltow – Handweberei

Petzow – Schloss

Petzow – Schinkelkirche

Petzow – Ziegelhäuser

Werder (Havel) – Panoramablick

Werder (Havel) – Heilig-Geist-Kirche

Werder (Havel) – Bockwindmühle

Werder (Havel) – Lindowsches Haus & Schuffelgärten

Glindow – Ziegeleimuseum



**man via Handy-App in eine andere Zeit versetzt wird. Fontane wird man während der Lauschtour öfter begegnen,**

denn er machte an vielen Orten um den Schwielow halt. Er schwärmte von der Baumgartenbrück, die er als „Brühlsche Terrassen am Schwielowsee“ bezeichnete und in seinen Erzählungen als einen der schönsten Orte der Mark Brandenburg betitelte.

Mit der App trifft man den Dichter sowie seine Künstler- & Denkerkollegen aus vergangenen Tagen, geht auf eine virtuelle Zeitreise und lauscht spannenden Geschichten, die von lokalen Protagonisten teils selbst erzählt werden.

Geschichte zum Anfassen findet man in der Handweberei Henni Jaensch-Zeymer, in der auch heute noch Stoffe aus Leinengarn, Baumwolle oder Seide an den historischen Webstühlen gewebt werden. **Mit ihren 16 funktionsfähigen Stühlen ist die Weberei Deutschlands größte, existierende und aktive Handweberei,** die Besucher dazu einlädt, sich alles rund um das traditionsreiche Handwerk erklären zu lassen. Eine Modenschau und Konzerte finden hier regelmäßig statt und machen die Weberei nebst Café zu einem wichtigen Treffpunkt für Geltow und seine Gäste.



### Rundtour Caputh – Werder (Havel) – Geltow

**Länge:** ca. 17 km | **Dauer:** 1,5 bis 2 h | **Beschaffenheit:** straßenbegleitende Radwege, wenig befahrene Straßen

In Caputh queren Sie die Havel mit der Fähre und folgen der Chaussee bis zur B1. Links dem Radweg bis nach Werder folgen, wo rechts hinter der Tankstelle der Grüne Weg zu den Weinstöcken hochführt, weiter rechts haltend hinunter und auf dem Havel-Radweg bis zum Bahnhof. Vor dem Parkhaus führt ein schmaler Weg über die Eisenbahnbrücke (Stufen!) nach Wildpark West. Dort entlang am Wasser nach Geltow und unter der Baumgartenbrücke zurück nach Caputh.

#### Und so einfach geht's:

[www.lauschtour.de](http://www.lauschtour.de) herunterladen (erhältlich für Apple und Android) und „Lauschpunkte am Schwielowsee und in Werder (Havel)“ starten.



Die Handweberei Geltow ist die größte Deutschlands und mit 70 Jahren sicherlich eine der ältesten Handwebereien. Noch heute wird an 200 bis 300 Jahre alten Webstühlen gearbeitet.

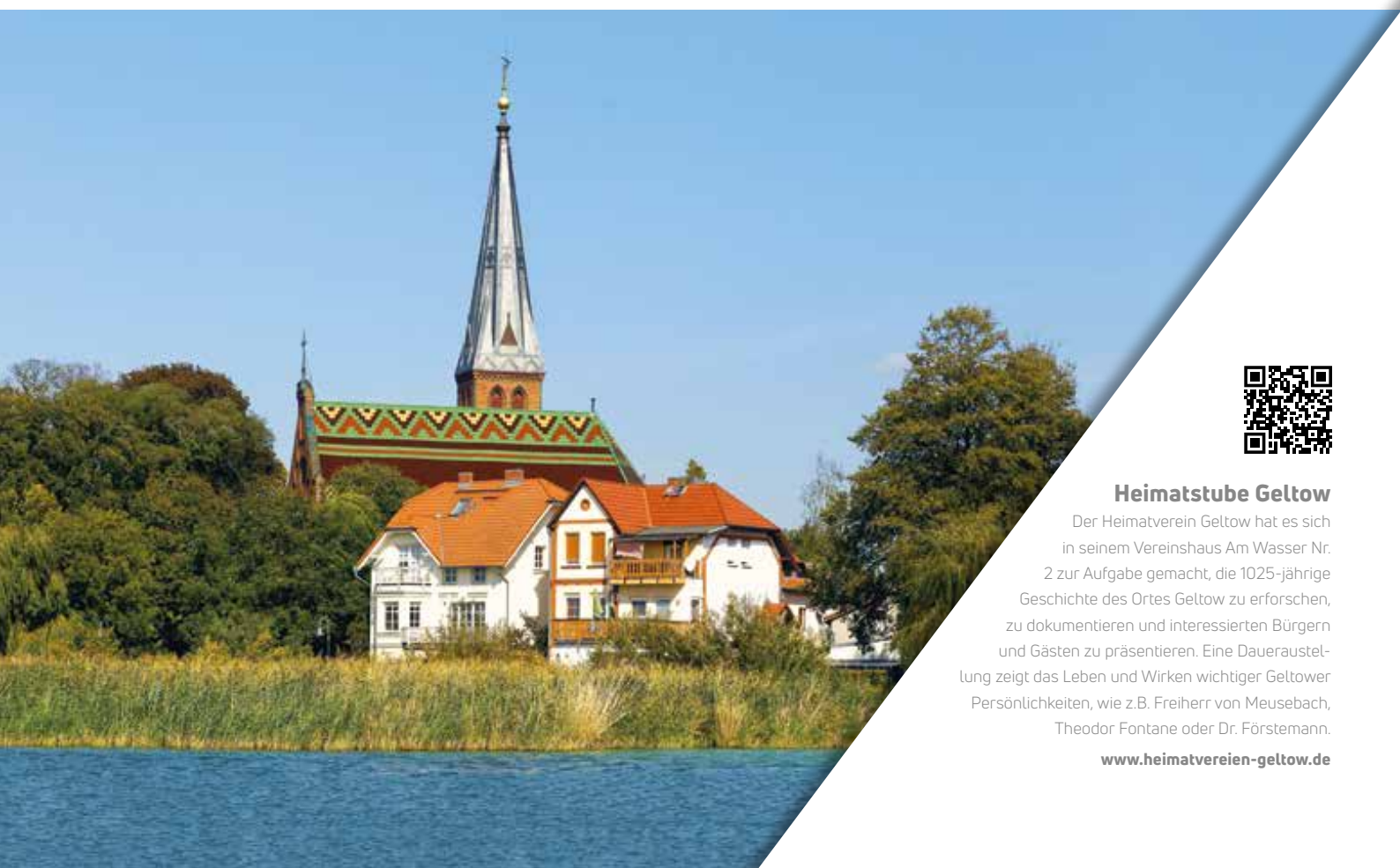
[www.handweberei-geltow.de](http://www.handweberei-geltow.de)



### Heimatstube Geltow

Der Heimatverein Geltow hat es sich in seinem Vereinshaus Am Wasser Nr. 2 zur Aufgabe gemacht, die 1025-jährige Geschichte des Ortes Geltow zu erforschen, zu dokumentieren und interessierten Bürgern und Gästen zu präsentieren. Eine Dauerausstellung zeigt das Leben und Wirken wichtiger Geltower Persönlichkeiten, wie z.B. Freiherr von Meusebach, Theodor Fontane oder Dr. Förstemann.

[www.heimatvereien-geltow.de](http://www.heimatvereien-geltow.de)







# EINFACH NUR



## ... zu Sanddorn, Park und mehr.

Als idyllisches Örtchen mitten im Wald gelegen, präsentiert sich **Petzow**. Das von hier aus eines der größten Unternehmen der Region agiert, mag man sich beim Spaziergang vorbei an Schloss, Haussee und Kirche nicht so recht vorstellen. Lustwandelte man eben noch durch die großzügige und prächtige Parkanlage, die von Peter Joseph Lenné gestaltet wurde, findet man sich wenige Meter weiter entfernt im Sanddorn Garten wieder. Auf 150 Hektar, verteilt auf Plantagen in Werder, Glindow und Umgebung, baut man seit Anfang der 1990er Jahre Sanddorn an. Nirgendwo sonst in Brandenburg ist die Anbaufläche für Sanddorn so groß wie hier in der Region. Gestärkt mit einer Köstlichkeit aus dem Spezialitätenmarkt kann man seinen Spaziergang dann durch das verwunschene Petzow fortsetzen, das an jeder Ecke und hinter jeder Kurve ein architektonisches Zeugnis vergangener Epochen bereithält.



RAUS ...





## Veranstaltungstipps 2020

1.-30. April 2020

**Auszeit in Schwielowsee –**

Gesundheitstouristische Angebote

13. Juni 2020

**Weisses Fest in Caputh (Schloss) und Ferch (Seewiese)**

1. August 2020

**Fährfest am Caputher Gemeinde**

20. September 2020

**Fahrradsonntag** (rund um den Schwielowsee und nach Werder)



## Unterwegs auf den Spuren Fontanes

**Spaziert man durch Petzow, versteht man sofort, warum Theodor Fontane von diesem Fleckchen Erde ganz besonders angetan war.** In seinen „Wanderungen durch die

Mark Brandenburg“ schreibt der bekannteste Schriftsteller des Havellandes: „Das Ganze ein Landschaftsbild im großen Stil; nicht von relativer Schönheit, sondern absolut.“

Diese absolute Schönheit ergibt sich aus einem malerischen Gesamtkunstwerk von Architektur und Landschaft. **Die Dorfkirche, das Schloss Petzow, die Gutshof-**

**anlage, der Schlosspark** – alle Elemente des idyllischen Dorfensembles lassen Spaziergänger durch vergangene Jahrhunderte wandeln. Es ist schon erstaunlich,

### Heinrich Theodor Fontane

(\* 30. Dezember 1819 in Neuruppin; † 20. September 1898 in Berlin) war ein deutscher Schriftsteller, Journalist und Kritiker. Er gilt als bedeutender Vertreter des Realismus.

### TIPP: Das Waschhaus

Über die Kultur des Wäschewaschens kann man sich an einem authentischen Schauplatz, dem Waschhaus im Petzower Schlosspark, informieren.







## Ausflugstipps in Werder (Havel) und Schwielowsee

- Wietkiekenberg Ferch** – Wunderschöner Blick von der neuen Aussichtsplattform
- Japanischer Bonsaigarten Ferch** – Chrysanthemenfest im September | Lichterfest im Oktober | [www.bonsai-haus.de](http://www.bonsai-haus.de)
- Tag der offenen Kelterei** – Am Plessower Eck 2 | 1. Sonntag im November | [www.wachtelberg.de](http://www.wachtelberg.de)
- Handweberei Geltow** – Die größte und eine der ältesten Handwebereien Deutschlands | [www.handweberei-geltow.de](http://www.handweberei-geltow.de)
- Fahrradsonntag** – Viele Aktionen für große und kleine Radler rund um den Schwielowsee sowie Werder (Havel) | 3. Sonntag im September
- Parkfest Petzow** – Theater und Musik von klassisch bis modern | 3. Sonntag im September

wie viel Geschichte in dem kleinen Ort vereint wird. Umgeben wird das Schloss Petzow von einem 15 Hektar großen Park, dessen Gestaltung Peter Joseph Lenné übernahm. Der Park ist ein idealer Ort zum Verweilen und Lustwandeln. Verlässt man den Park und spaziert Richtung Kirche säumen zahlreiche Ziegelhäuser den Weg. **Die Dorfkirche**

**Petzow entstand nach den Plänen von Karl Friedrich Schinkel.** Die Kirche ist heute das kulturelle Zentrum des Dorfes und bietet einen fantastischen Blick auf den Petzower Haussee. Hier finden regelmäßig Konzerte und Veranstaltungen statt.

Der direkt an den Park angrenzende Schwielowsee bietet Wassersportlern und allen, die sich gerne in und auf dem Wasser befinden, ideale Möglichkeiten der Freizeitgestaltung. Aktive können **mit dem SUP den See erkunden und wer es gemütlicher mag, fährt mit dem Kanu entlang des Ufers** durch den Wentorffgraben bis Richtung Petzinsee.

Des weiteren sorgt eine kleine Beere dafür, dass der Ort auch über die Stadtgrenzen hinaus und sogar weltweit in aller Munde ist. **Im Sanddorngarten** geben sich Gäste aus Nah und Fern den kulinarischen Genüssen rund um das Thema Sanddorn hin.

### Karl Friedrich Schinkel

(\* 13. März 1781 in Neuruppin;  
† 9. Oktober 1841 in Berlin)  
war ein preußischer Bau-  
meister, Architekt, Stadtplaner,  
Maler, Grafiker, Medailleur  
und Bühnenbildner, der den  
Klassizismus und den Historis-  
mus in Preußen entscheidend  
mitgestaltete.

Kleine Rundtouren mit dem  
Kanu oder einmal mit dem  
führerscheinfreien Motor-  
oder Hausboot um die Insel  
Potsdam.

[www.schwielowsee-tourismus.de/urlaubinspiration/wasserparadies/tourentipps](http://www.schwielowsee-tourismus.de/urlaubinspiration/wasserparadies/tourentipps)



[www.sanddorn-garten-petzow.de](http://www.sanddorn-garten-petzow.de)



### Historisches

Petzow wurde erstmalig  
1419 urkundlich erwähnt. Doch  
schon viel früher siedelten hier  
wendische Slawen an, die Tonabbau  
betrieben. Der aus dem altpolabischen  
abgeleitete Begriff „Ofen, Feuer“ für  
„Petsch“ weist darauf hin. Petzow wird 1419  
erstmalig als „Pessöw“ in einem Schriftstück  
erwähnt, das einer Lehnsaufzeichnung aus dem  
Jahre 1419 entstammt.

[www.petzow-online.de](http://www.petzow-online.de)







# KUNST UND N



## ... treffen in Ferch aufeinander.

Aus Petzow kommend, nähern wir uns auf dem Schwielowsee dem Malerdorf **Ferch**. Der Ort liegt am südlichen Rand des 780 Hektar großen Sees. Sein Ufer ist von einem dichtem Schilfgürtel und blühenden Seerosen umgeben. Buchten mit kleinen Bade- stellen laden zum Verweilen ein. Ein aus dem 18. Jahrhundert stammendes Kossätenhäuschen mit auffälligem Reetdach zieht unseren Blick auf sich. Wer sich auf die Spuren der zahlreichen Maler, die sich den schönen Naturlandschaften widmeten, machen möchte, kann hier zu jeder Jahreszeit Ausstellungen genießen. Folgt man dem Ufer des Schwielowsees, erreicht man auf dem Radweg, der an zahlreichen einladenden Restaurants vorbeiführt, den Ort Caputh.



# NATUR .....





## TIPPS für Radausflüge

### Historische Stadtkerne - Route 4

Die Route führt direkt über die Inselstadt von Werder (Havel).

### Havel-Radweg

Sehr gut ausgebauter Radweg meist entlang der Havel

### FONTANE.RAD-Route

Anlässlich des 200. Geburtstages des Dichters Theodor Fontane - von Oranienburg nach Potsdam.



## Das Gefühl, als wäre man am Meer

Inmitten des platten Landschaftsschutzgebietes des Potsdamer Wald & Seengebietes kann man von einem erhöhten Punkt den Blick besonders weit in die Ferne schweifen lassen. Zwischen den lichten Kiefern **ragt auf dem Wietkiekenberg ein 55 Meter**

**hoher Antennenmast mit Aussichtsplattform in die Höhe** und beschert nach einer kurzen Wanderung und dem Erklimmen der Treppen an klaren Tagen einen Blick bis zum Berliner Fernsehturm.

Mit seinen über 124 Metern (ü. NN) ist er die höchste Erhebung der Zauche und eine prägende Landmarke der Havelseenlandschaft. Auf den Berg kommt man nur zu Fuß oder mit dem Fahrrad.

[www.schwielowsee-tourismus.de/schwielowsee/ferch](http://www.schwielowsee-tourismus.de/schwielowsee/ferch)



### Rund um den Schwielowsee

**Länge:** ca. 34 km | **Dauer:** 3-4 h | **Beschaffenheit:** abschnittsweise asphaltiert auf einigen Abschnitten, geschotterte Wege oder festgefahrener Waldboden, die Radtour ist ausgeschildert

Der besondere Reiz der Radroute von Potsdam aus um den Schwielowsee liegt in dem faszinierenden Wechselspiel von Natur und Kultur. Die urwüchsige Wald- und Seenlandschaft, der besondere Reichtum an Schlössern und Gärten, materische Ortschaften und herausragende Sehenswürdigkeiten machen eine Radtour in dieser Region zu einem ganz besonderen Erlebnis.

**Sehenswertes auf der Tour:** Schloss Caputh / Einstein-Haus / Havelländischen Malerkolonie / Japanische Bonsaigarten / Fercher Obstkistenbühne / Petzow Schlosspark mit dem alten Waschhaus / Fruchterlebnissgarten / Handwebereimuseum

[www.havelland-tourismus.de/radfahren/regionale-radrouten](http://www.havelland-tourismus.de/radfahren/regionale-radrouten)





#### Fahrradleihstationen

Campingplatz Neue Scheune  
Ferch, 033 209.709 57

Schwielowsee Camping  
Ferch, 033209 70295

Märkisches Gildehaus  
Caputh, 033209 7790

Landhaus Haveltreff  
Caputh, 033209 780

#### Reiner Tanz

Phöben, 03327 730 847

#### Krüger & Till

Werder (Havel) 03327.424 24  
(E-Bike-Vermietung)

#### Nextbike

Automatisiertes Verleihsystem  
mit mehr als 30 Verleihstationen  
in der Region um Potsdam.  
[www.nextbike.de](http://www.nextbike.de)

Überblickt man die Landschaft, kann man die Idylle, die Vielfalt aus Wäldern, Kultur und Wasser, die sich Wanderern beim Erkunden der Region bietet, bereits erahnen. Auf den Spuren Fontanes gelangt man auf dem gleichnamigen Wander- & Radweg einmal um den Schwielowsee. **Wer sein Fahrrad nicht mit in den Urlaub genommen hat, findet entlang des Ufers verschiedene Leihstationen.** Dass auch die Einheimischen diese sportliche Aktivität schätzen, zeigen sie am Fahrradsonntag, wenn sich Familien mit Kind und Kegel auf den Weg machen, den See zu umrunden.







Überall entlang des Weges laden vielfältige Kleinode zum Verschnaufen ein. Wem der Sinn nach Kunst steht, **macht am reetgedeckten Häuschen der Havelländischen Malerkolonie im Fercher Ortskern Rast.** Liebhaber der Landschaftsmalerei kommen hier voll auf ihre Kosten und finden sich vielleicht in Szenerien wieder, die sie vorher schon in Ferch oder den Nachbarorten Geltow und Caputh entdeckt haben.

**Die nahegelegene Fischerkirche ist klein, aber fein** und hält für aufmerksame Besucher viele Details bereit. Besonders in der Weihnachtszeit versprüht die im 17. Jahrhundert erbaute Kirche bei weihnachtlichen Klängen besonderen Charme.

Dass die Menschen hier seither eins mit der Natur sind, kann man in zwei besonderen Gärten auch heute noch spüren. Lassen Sie sich doch mal **von der „Kräuter-Heidi“ in die Welt der Garten- und Wildkräuter entführen.** Woran man oft arglos vorübergeht, entpuppt sich hier als schmackhaftes Geschenk von Mutter Natur.

#### Kräuterwerkstatt

Entspannung pur finden Sie auf dem Gelände der „Kräuterwerkstatt“ bei der „Kräuter-Heidi“.

[www.kraeuter-heidi.de](http://www.kraeuter-heidi.de)



#### Kultur erleben und entdecken

- KUNST-GESCHOSS – Stadtgalerie | [www.kunst-geschoss.de](http://www.kunst-geschoss.de)
- Havelländische Malerkolonie – Ausstellung havelländischer Künstler & Motive | [www.havellaendische-malerkolonie.de](http://www.havellaendische-malerkolonie.de)
- Caputher Musiken – Konzertreihe | [www.caputher-musiken.de](http://www.caputher-musiken.de)
- Kulturforum Schwielowsee – Konzertreihe | [www.kulturforum-schwielowsee.de](http://www.kulturforum-schwielowsee.de)
- Comédie Soleil – Theater und Kulturhaus | [www.comediesoleil.com](http://www.comediesoleil.com)
- SCALA-Kulturpalast – Filme, Konzerte und Lesungen | [www.scala-kulturpalast.de](http://www.scala-kulturpalast.de)
- Bismarckhöhe – Galerie & Christian Morgenstern Literatur-Museum | [www.christian-morgenstern-literaturmuseum.de](http://www.christian-morgenstern-literaturmuseum.de)
- KreativHerbst – Workshop-Reihe | [www.kreativ-in-schwielowsee.de](http://www.kreativ-in-schwielowsee.de)
- Lendelhaus Galerie | [www.lendelhaus.de/kunst-werder](http://www.lendelhaus.de/kunst-werder)
- Waldgalerie Ferch – Open Air-Galerie & Workshops | [www.wald-galerie-ferch.de](http://www.wald-galerie-ferch.de)





## Auszeit in Schwielowsee

Der Frühling steht in Schwielowsee ganz unter dem Thema Gesundheit. Im April werden zur „Auszeit in Schwielowsee“ vielfältige Gesundheitsangebote rund um Körper, Geist und Seele angeboten – für jeden zum Reinschnuppern und Ausprobieren! Hier können Sie Ihre gesundheitlichen Ressourcen aufbauen, Achtsamkeit & Erholung inmitten der reizvollen Natur & inspirierenden Kultur genießen.

[www.schwielowsee-tourismus.de/urlaubinspiration/gesundheits-wellness/auszeit-in-schwielowsee.html](http://www.schwielowsee-tourismus.de/urlaubinspiration/gesundheits-wellness/auszeit-in-schwielowsee.html)



Im Blütenkalender erfährt man, welche Blüten aktuell zu bewundern sind.

[www.bonsai-haus.de](http://www.bonsai-haus.de)

Wie auf einer Weltreise fühlt man sich nur ein paar Pedaltritte entfernt, **wenn man durch das Tor des Japanischen Bonsaigartens spaziert.** Eines der 30 schönsten Ausflugsziele Brandenburgs, ein gärtnerisches Gesamtkunstwerk und gleichzeitig das Zentrum japanischer Kunst und Kultur im Land Brandenburg. Traditionelle Gebäck- und Teespezialitäten kann man auf der ruhigen Sonnenterasse mit Blick auf den Zen-Garten genießen.

Anstrengend für die Lachmuskeln, **kurzweilig und musikalisch wird es auf der wohl skurrilsten Bühne Brandenburgs. Die Fercher Obstkistenbühne ist längst eine Institution,** deren Geschichten, Lieder und Gedichte Alt und Jung im Sommer unter der über 100jährigen Linde und im Winter am Kamin lauschen. Noch ein Sprung ins kühle Nass macht die müden Muskeln wieder munter, bevor es weiter entlang des Radweges geht. Als idealer Ort für Familien bietet das Strandbad Ferch eine Spiel- und Liegewiese und natürlich einen Strand, der sich seicht ins Wasser erstreckt.

Längst nicht alles gesehen, aber vieles erlebt – Wenn abends die Sonne in die dichten Wälder eintaucht, freut sich morgen Caputh darauf, entdeckt zu werden.



## Fercher Obstkistenbühne

Neben einer Reihe von Freilichtveranstaltungen für Erwachsene, Familien und Kinder in der Sommersaison finden von Oktober bis April Konzerte am prasselnden Feldsteinkamin statt.

[www.fercherobstkistenbuehne.de](http://www.fercherobstkistenbuehne.de)



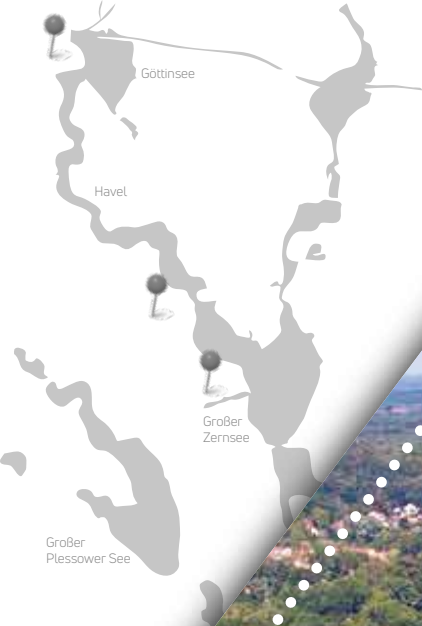
## Kulturkalender 2020

Aktuelle Veranstaltungen auf einen Blick

[www.schwielowsee-tourismus.de/veranstaltungen](http://www.schwielowsee-tourismus.de/veranstaltungen)







# EINSTEIN WU



## ... um die Einmaligkeit von Caputh.

Das Caputher Gemeinde durchfließt trägt den kleinen Ort, von dem es seinen Namen bekam. Capuths Gassen mit Häusern, die an die Geschichte der Fischerei erinnern, laden zu einem entspannenden Rundgang ein. Entlang des Gemeindes hat man zahlreiche Möglichkeiten zur Einkehr in eines der schönen wassernahen Restaurants oder Cafés. Der Spaziergang führt uns schließlich an die Anlegestelle der Seilfähre Tussy II. Die Fähre, im Fünf-Minuten-Takt unterwegs, verbindet **Caputh** und Geltow miteinander. Das tut sie bereits seit 1853. Spätestens bei der Überfahrt stellt sich ein Gefühl der Entschleunigung ein – Urlaub, wie man ihn mag.





# SSSTE ...





## Kunst und Kultur rund um Schwielowsee

Die Orte rund um den See warten das ganze Jahr über mit zahlreichen kleinen und feinen Kulturangeboten auf. Das Kulturforum Schwielowsee lockt mit Musik, Lesungen, Kabarett und präsentiert Kunst von lokalen und überregionalen Künstlern auf sehr persönliche Weise zur beliebten Caputher Kunsttour in Ateliers und Gärten.

[www.kulturforum-schwielowsee.de](http://www.kulturforum-schwielowsee.de)  
[www.kunsttour-caputh.de](http://www.kunsttour-caputh.de)



## Kultur trifft Strandkultur

Schon Monarchen und große Denker wussten genau dieses Gefühl hier zu schätzen. Albert Einstein schuf sich hier sein „kleines Paradies“, wie er es selbst nannte und genoss die Zeit fernab der Hauptstadt beim Segeln und in den Wäldern. **Hier, wo**

**Einstein „auf die Welt piff“, können Besucher dem berühmten Wissenschaftler und seinem geistigen Erbe ganz nah kommen,** sein Häusle am Waldrand entdecken,

eine spannende Ausstellung im Bürgerhaus erkunden und tolle Veranstaltungen des Initiativkreises Albert-Einstein-Haus Caputh erleben. Wahrlich inspirierende Orte, die das Schaffen Einsteins, neben der naturwissenschaftlichen auch aus der politischen und philosophischen Perspektive beleuchten.

### Albert Einstein

(\* 14. März 1879 in Ulm, Württemberg; † 18. April 1955 in Princeton, Vereinigte Staaten) gilt als einer der bedeutendsten theoretischen Physiker der Wissenschaftsgeschichte und weltweit als bekanntester Wissenschaftler der Neuzeit. Seine Forschungen zur Struktur von Materie, Raum und Zeit sowie zum Wesen der Gravitation veränderten maßgeblich das zuvor geltende newtonsche Weltbild.



### Rundweg um den Caputher See

**Länge:** 4,5 km | **Dauer:** ca. 1,5 h | **Startpunkt:** Caputh, an der Kirche oder Bürgerhaus

Die Wanderung führt Sie zunächst die Seestraße hinauf bis zum Abzweig Wilhelmshöhe. Auf deren höchstem Punkt erwartet Sie ein wundervoller Blick über den Caputher See. Folgen Sie dem Weg weiter, bis Sie auf den unbefestigten Teil der Seestraße stoßen. Dieser Fahrweg mündet in einen schmalen Fußweg bis ans Seeufer. Dann einfach immer rechts auf dem schönen Waldweg um den Caputher See halten und Sie gelangen auf dem Uferpfad mit herrlichen Aussichten zurück in den Ort.

**TIPP:** Wir empfehlen Ihnen das Wandertouren-Heft mit acht Routen durch die Gemeinde Schwielowsee







### Schloss Caputh

Besonders sehenswert ist der Sommerspeisesaal mit ca. 7500 holländischen Fayencefliesen im Souterrain des Hauses.

[www.spsg.de/schloesser-gaerten/objekt/schloss-schloss-garten-caputh](http://www.spsg.de/schloesser-gaerten/objekt/schloss-schloss-garten-caputh)



Eine weitere **historische Perle, die zum Träumen einlädt, ist das Schloss Caputh.**

Wo einst der große Kurfürst mit seiner zweiten Frau Dorothea von Brandenburg durch den Schlossgarten lustwandelte und die frühbarocke Architektur mit Leben füllte, fühlt man sich auch heute noch in fürstliche Zeiten zurückversetzt. **Die Caputher**

**Musiken verwandeln Schloss und Garten in eine Bühne,** die ihres gleichen sucht.



Die Veranstaltungen der Caputher Musiken umfassen verschiedenste Stilrichtungen und immer bezaubern neben der Musik auch die besonderen Veranstaltungsorte - das barocke Schloss, die romantische Stüler-Kirche, u.a. auch der Garten von Albert Einsteins Sommerhaus.

[www.caputher-musiken.de](http://www.caputher-musiken.de)







Zu Ehren der Fähre Tussy verwandelt sich an einem Wochenende im August das Caputher Gemeinde in eine Flaniermeile, die geprägt ist von Musik, guter Laune und Genüssen. Gefeiert wird **das Caputher Fährfest am und auf dem Wasser, wo die Wasserskidarbietungen jedes Jahr ein Staunen in die Gesichter der Besucher zaubern.** Bereits seit 1853 besteht die Fährverbindung genau an dieser Stelle, die Fähre ist damit eines der wichtigsten Bindeglieder innerhalb der Gemeinde Schwielowsee.

Auch in der Caputher Kirche gibt es im gesamten Jahr viele Anlässe der rund 160 Jahren alten Orgel zu lauschen. Der Orgelsommer macht diese Klänge allen Interessierten zugänglich. Das Programm kann sich durchaus mit denen der großen Häuser Potsdams messen. **Ein wahrhaft italienisches Flair mitten im Havelland versprüht diese Kirche. Die Pfeilerbasilika wurde von Friedrich August Stüler, inspiriert von seinen Besuchen in Verona, im Auftrag von Friedrich Wilhelm IV umgestaltet** und bis heute immer wieder liebevoll restauriert.

**Friedrich August Stüler**  
 (\* 28. Januar 1800 in Mühlhausen/Thüringen; † 18. März 1865 in Berlin) war ein deutscher Architekt, der als hochrangiger preußischer Baubeamter zu den maßgebenden Baumeistern seiner Zeit gehört. Als seine bedeutendste Schöpfung gilt das Neue Museum in Berlin. Auch der Kuppelbau auf dem Triumphbogen des Hauptportals des Berliner Schlosses mit der Schlosskapelle ist sein Werk.



### Templiner See – Caputher Gemeinde – Wentorfgraben – Petzinsee – Templiner See

**Dauer:** ca. 1,5 bis 2 Stunden | **Länge:** 5 km

Mieten Sie sich ein Kanu am Templiner See und fahren Sie durch das Caputher Gemeinde zum Schwielowsee, über den schmalen Wentorfgraben und durch den stillen Petzinsee wieder zurück zum Ausgangspunkt.

**TIPP:** Vier spezielle Kanu-Anleger laden zu einer Rast ein:  
 Ziegelscheune Caputh | Zum Alten Landrat Ferch |  
 Havelpromenade Wildpark West | Baumgartenbrück Geltow.







Die Nähe zum Wasser der meisten Sehenswürdigkeiten verstehen sich als Einladung, diese auch vom Wasser aus zu erkunden. **Mit einem führerscheinfreien Motorboot oder einem Kanu erlebt man hier die perfekte Kombination aus Wassersport und Kultur.** Besonders mit dem Kanu findet man zahlreiche Anleger unweit der kulturellen Highlights und natürlich einladende Gastronomien für eine ausgiebige Verschnaufpause.

Auch die Potsdamer Seenlandschaft lässt sich von hier aus **mit einem der zahlreichen Fahrgastschiffe** erkunden.



#### Häfen und Anleger

Auf zum Landgang! Häfen und Anleger laden ein, die Orte zu erkunden. Jeder der Ortsteile Caputh, Ferch und Geltow verfügt außerdem über einen speziellen Kanuanleger.

**[www.schwielowsee-tourismus.de/urlaubsinspiration/wasserparadies/haefen-anleger](http://www.schwielowsee-tourismus.de/urlaubsinspiration/wasserparadies/haefen-anleger)**



#### Schiffahrt in Potsdam

Aktuelle Touren unter:

**[www.schiffahrt-in-potsdam.de](http://www.schiffahrt-in-potsdam.de)**



#### Inspiration und Kreativität

Der Schwielowsee lockt seit jeher Künstler in die Region. Lassen Sie sich doch einmal selbst inspirieren und nehmen an einem der vielen Workshops beim KreativHerbst im Oktober teil. Oder gönnen Sie sich eine erholsame Auszeit unter fachkundiger Anleitung.

**[www.kreativ-in-schwielowsee.de](http://www.kreativ-in-schwielowsee.de)**  
**[www.auszeit-in-schwielowsee.de](http://www.auszeit-in-schwielowsee.de)**





# WASSER UND



## ... als Wasser in dieser Region.

Die allgegenwärtige Stille wird durch das sanfte Plätschern der Havel ergänzt. Die einzigartige, von der Eiszeit geprägte **Fluss- und Seenlandschaft** hält für Besucher vielfältige Entdeckungen bereit: einen Reiher, der im Schilf steht, einen Rotmilan, der kreisend den Aufwind nutzt, eine Ringelnatter, die sich sonnt – Natur in seltener Ursprünglichkeit. Kulturvolle Orte, reich an Geschichte, umsäumen die Havel und ihre Seen und bieten alles, was Freizeit erlebnisreich macht. Wer seinen Blick schweifen lässt, wird so vieles sehen und spüren was es heißt, umgeben von Wasser seinen Urlaub in einer einzigartigen und liebenswerten Region zu verbringen.





# NICHTS . . .





## Charter, Häfen, Liegeplätze

Mehr als 2.000 Liegeplätze sind in Werder (Havel) zu finden, vom einfachen Wasserwanderrastplatz bis zur 5-Sterne-Marina mit eigener Gastronomie und Wassertankstelle. Mehrere Werderaner Unternehmer verschauern ihre Boote. Sportboote mit einer Motorleistung bis 15 PS sind im Land Brandenburg führerscheinfrei. Ein Segelschein wird für die Gewässer des Landes Brandenburg nicht benötigt.

[www.havelland-tourismus.de/havel/boots-kanuvermietung](http://www.havelland-tourismus.de/havel/boots-kanuvermietung)



## Ein Tag am, im und auf dem Wasser

### Strandbäder in der Region

- Strandbad Ferch
- Strandbad Glindow
- Waldbad Templin
- Strandbad Werder (Havel)
- Seebad Caputh

Die Wassersportmöglichkeiten sind so vielfältig, wie die Wünsche der Gäste jeden Alters, die hier am Wasser Erholung, Action und Naturerlebnis suchen. Das Waldbad Templin gehört zwar schon zu Potsdam, ist jedoch, neben den **Strandbädern Caputh, Ferch, Werder und Glindow, ein ebenso perfekter Ort für einen entspannten Tag am Wasser mit der ganzen Familie.** Wer es actionreich mag, kann sich hier beim Wakeboarden oder beim Wasserski austesten. Auf „Brettern“ über die Havel zu gleiten, hat in Schwielowsee eine lange Tradition. Einige Caputher feiern auf Wasserskiern sogar Erfolge, die bis hin zum Weltmeister-Titel reichten.




### Wanderung um den Templiner See

**Länge:** 9,5 km | **Dauer:** 2 bis 3 Std. | **Beschaffenheit:** Uferwege, befestigte und unbefestigte Wege, Treppe am Bahndamm  
**Anbindung:** RB23 Bhf Caputh-Geltow

Mit einer herrlichen Kulisse lockt diese Wanderung um den Templiner See, die in großen Teilen direkt am Wasser entlang führt. Nach dem Übersetzen mit der Fähre von Caputh aus, führt der Weg am Ufer des Petzin- und Templiner Sees entlang. Über den Eisenbahndamm gelangen Sie auf die andere Seeseite. Hinter dem Forsthaus Templin führt ein Waldweg Richtung Caputh, alternativ können Sie den straßenbegleitenden Fuß- und Radweg nutzen.







Ob mit Kanu oder Standup-Paddel gemütlich durch den Wentorfgaben oder entlang der schönen Ufer lautlos dahin zu gleiten, auf einem Miet-Motorboot an warmen Sommertagen den kühlen Fahrtwind zu genießen oder den Sand zwischen den Zehen zu spüren, bevor man an einem der Strandbäder ins kühle Nass springt, **oder einfach nur gemütlich die Angel ins Wasser werfen und die Pose in der Strömung beobachten** – wer im Havelland urlaubt, kann Wasser aus allen Perspektiven erleben.

#### Verkauf von Angelkarten

- Campingplatz Himmelreich
- Lechler Bootsstände & Fischerei
- Campingplatz Neue Scheune
- Schwielowsee Camping
- Campingclub Flottstelle
- Fischerhof Berner
- Wassersportfachgeschäft Krüger & Till
- Fischerhof Kühn
- Surf und Sail
- Fischermans Partner

Weitere Informationen beim Landesanglerverband Brandenburg

[www.lavb.de](http://www.lavb.de)



#### Kartenhinweise

**Havelseen Werder–Potsdam**

ISBN 3-929993-93-7

**Radeln im Havelseengebiet**

Tourist-Information Werder  
[www.werder-havel.de](http://www.werder-havel.de)

**Radkarte Havelland ganz und gar**

Tourist-Information Werder  
[www.werder-havel.de](http://www.werder-havel.de)  
[www.havelland-tourismus.de](http://www.havelland-tourismus.de)

**Wandertouren Schwielowsee und Freizeitkarte**

**Schwielowsee**

Tourist-Information Schwielowsee  
[www.schwielowsee-tourismus.de](http://www.schwielowsee-tourismus.de)



## Tourist-Information Schwielowsee

Straße der Einheit 3 | 14548 Schwielowsee OT Caputh

Telefon 033209 70899 | Telefax 033209 70898

info@schwielowsee-tourismus.de

[www.schwielowsee-tourismus.de](http://www.schwielowsee-tourismus.de)



IMAGEFILM

## Tourist- Information Werder (Havel)

Plantagenplatz 9

14542 Werder (Havel)

Telefon 03327 783-371/372

[tourismus@werder-havel.de](mailto:tourismus@werder-havel.de)

[www.werder-havel.de](http://www.werder-havel.de)



IMAGEFILM